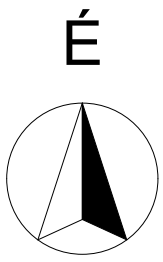




BARACSKA

Településrendezési eszközök felülvizsgálata
Ökológiai hálózat (magterület) változásának kimutatása
M = 1:30000





ÖKOFOLYÓSÓ LEHATÁROLÁS JELMAGYARÁZAT

Adatszolgáltatás szerinti ökológiai hálózat övezetei:

-  Ökológiai folyósó övezete
-  Magterület övezete

Magterületet érintő változások:

-  Új magterület övezete
-  Változással érintett magterület övezete

Adatszolgáltatás szerinti magterület területe: 397,97 ha
Adatszolgáltatás szerinti ökológiai folyósó területe: 165,03 ha
Új magterület területe: 385,80 ha
Változással érintett magterület területe: 12,17 ha
Eltérés százalékban: 3,06%

Az eltérés, 3,06% így az megfelel az OTvT előírásainak.

