

BARACSKA

INTEGRÁLT TELEPÜLÉSFEJLESZTÉSI STRATÉGIA



MEGBÍZÓ:

Baracska Község Önkormányzata
2471 Baracska, Kossuth L.u.29

FELELŐS TERVEZŐ:

Fehér Vártervező Kft.
8000 Székesfehérvár, Rába utca 22.

TARTALOMJEGYZÉK

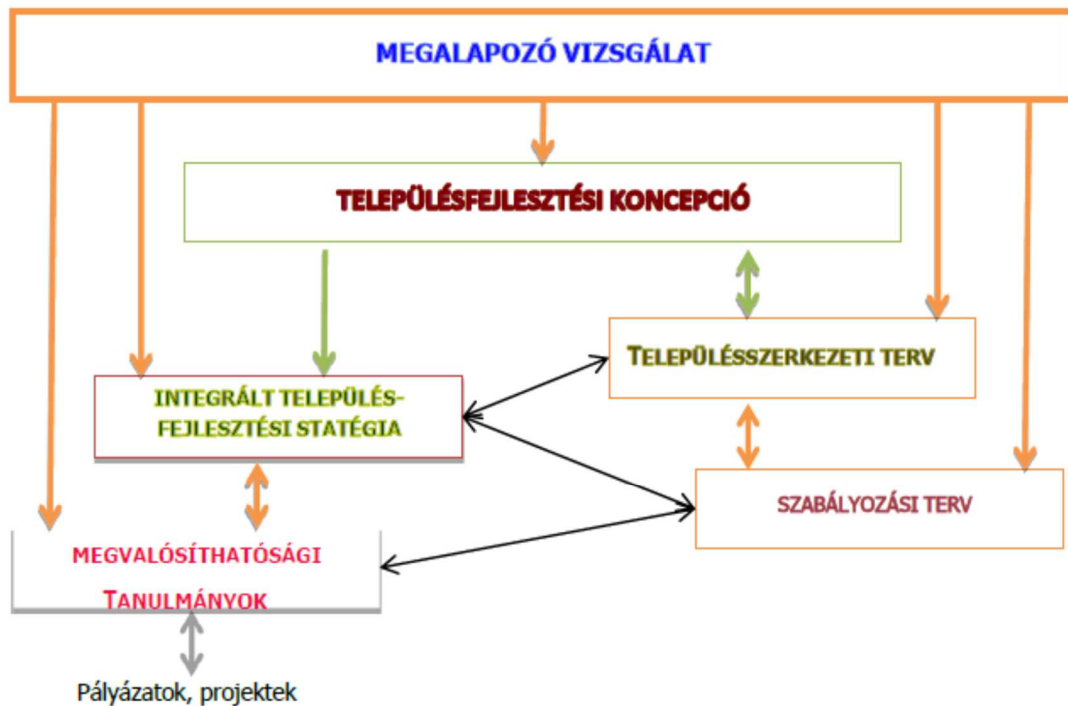
BEVEZETÉS.....	3
1. KÖZÉPTÁVÚ CÉLOK, ÉS AZOK ÖSSZEFÜGGÉSEI.....	5
1.1 A település jövőképe.....	5
1.2. A tematikus és a területi célok közötti összefüggések bemutatása.....	8
2. A MEGVALÓSÍTÁST SZOLGÁLÓ BEAVATKOZÁSOK.....	9
2.1 Akcióterületek kijelölése, a kijelölés és a lehatárolás indoklásával.....	9
2.2. Az egyes akcióterületeken a megvalósításra kerülő fejlesztések összefoglaló jellegű bemutatása, a fejlesztések ütemezése.....	10
2.3. A településfejlesztési akciók összehangolt, vázlatos pénzügyi terve.....	11
2.4. Az akcióterületeken kívül végrehajtandó, a település egésze szempontjából jelentős fejlesztések és ezek illeszkedése a stratégia céljaihoz.....	13
3. ANTI-SZEGREGÁCIÓS PROGRAM.....	15
4. A STRATÉGIA KÜLSŐ ÉS BELSŐ ÖSSZEFÜGGÉSEI.....	16
4.1. Külső összefüggések.....	16
4.2. Belső összefüggések.....	22
5. A STRATÉGIA MEGVALÓSÍTHATÓSÁGÁNAK FŐBB KOCKÁZATAI.....	23
6. A MEGVALÓSÍTÁS ESZKÖZEI ÉS NYOMON KÖVETÉSE.....	24
6.1 A célok elérését szolgáló fejlesztési és nem beruházási jellegű önkormányzati tevékenységek.....	24
6.2. Az integrált településfejlesztési stratégia megvalósításának szervezeti kereteinek meghatározása.....	24
6.3. Településközi koordináció mechanizmusai, együttműködési javaslatok.....	26
6.4. Monitoring rendszer kialakítása.....	26

BEVEZETÉS

Baracska község Integrált Településfejlesztési Stratégiájának elkészítését a Településfejlesztési Koncepció készítése előzte meg. A Koncepcióhoz Megalapozó tanulmány és Helyzetértékelés is készült. Ezek a dokumentumok alapozták meg a Stratégia készítését.

A stratégia célja, hogy a koncepció keretében kialakított célrendszer tematikus céljai alapján vezesse le azokat a konkrét beavatkozásokat, projekteket, amelyek a stratégia értelmében megvalósításra kerülnek. A projektek összetételének olyannak kell lennie, amely többségük megvalósítása esetén biztosítja, hogy a stratégiai célok is teljesüljenek.

Az ITS egy átfogó tervezési rendszer egyik eleme. A rendszer alapelemeit és azok egymásra épülését az alábbi ábra foglalja össze:



Baracska Integrált Településfejlesztési Stratégiáját meghatározó szabályozási környezet:

A településfejlesztést érintő szakpolitikai és jogszabályi környezet változásai, aminek legfontosabb elemei:

Az Integrált Településfejlesztési Stratégia tartalmi és egyes eljárásrendi elvárásait rögzítő 314/2012. (XI.8) Korm. rendelet megalkotása

Az országos fejlesztési és rendezési dokumentumok, mint tervezési kereteket meghatározó dokumentumok elfogadása: Országos Fejlesztési és Területfejlesztési Koncepció (elfogadva az 1/2014 OGy. határozattal); Országos Területrendezési Terv (OTrT) 2014. február 1-től hatályos módosítása

A megyei területfejlesztési koncepciók és programok 2014-ben történt felülvizsgálata, illetve megalkotása, amelyek alapján a korábbiakhoz képest nagyobb lehetőség nyílik a megye, a megyei jogú városok és a megye többi városát érintő fejlesztések összehangolására

A változások közt kiemelt jelentőségű, hogy megalkotásra és kidolgozásra kerültek az Európai Unió 2014-2020-as programozási időszakának támogatáspolitikai célkitűzései, és az azokhoz kapcsolódó uniós és hazai tervdokumentumok, jogszabályok.

A Partnerségi Megállapodásban foglaltak mentén kidolgozták a következő támogatási időszak Operatív Programjait, amelyek nagyobb részét 2015 elejére már az Európai unió is jóváhagyta.

Az Operatív Programok közül a városok számára az egyik legjelentősebb forrásokat tartogató Terület és Településfejlesztési Operatív Programhoz (TOP) kapcsolódóan a stratégia készítésével párhuzamosan zajlott le a megyei Integrált Területi Programok (ITP) tervezése.

A település fejlesztésének néhány olyan átfogó koncepcionális alapelven kell nyugodnia, amelyeket a településfejlesztés részletes programjának kidolgozása és végrehajtásának szervezése során következetesen érvényesíteni kell. Ezen legfontosabb alapelvek és követelmények az alábbiak:

- a) További belterület minimális bővítésével lakóterület fejlesztés, elsődleges cél a letelepedés (állandó lakosok) és a népességmegtartó erő biztosítása. A meglévő lakóterületek fejlesztésének minőség centrikusnak kell lennie.
- b) A település gazdasági szerepét erősíteni kell, melynek érdekében az ilyen jellegű fejlesztések támogatása szükséges.
- c) Törekedni kell arra, hogy a fejlesztések eredményeként a településen munkát vállalók helyben letelepülhessenek, illetve minél kevesebben kényszerüljenek naponta más településre utazni munkahelyükre.
- d) Semmiféle olyan fejlesztés nem irányozható elő, amely a települést övező természeti környezet károsodását, élővilágának és növényvilágának visszafejlődését vagy részleges pusztulását váltaná ki.
- e) Minden fejlesztési célnak a település meglévő értékes természeti, illetve környezeti adottságai hatékony hasznosítását kell szolgálnia ezen adottságok sérelme, pusztulása nélkül.
- f) A rendelkezésre álló, illetve megszerezhető pénzforrásokat, különféle támogatásokat arra kell felhasználni, hogy ez által a település befektetőkre, illetve befektetésekre irányuló fogadókészsége tovább javuljon.
- g) A fejlesztési célok középpontjában a társadalmi, gazdasági fejlesztés feladatainak kell állnia. Az épített környezet ehhez csupán a keretet adja, következésképpen nem elsődlegesen cél, hanem eszköz. Fejlesztésének tehát a társadalmi jólét céljaihoz kell igazodnia.
- h) A fejlesztési célokban, jelentőségének megfelelő súllyal kell szerepelnie a közlekedés, hírközlés, illetve minden olyan infrastrukturális fejlesztésnek, amely a település távolabbi környezete közötti távolság áthidalását célozza.
- i) A település nem elszigetelt része a térségnek. Következésképpen fejlesztési céljai meghatározását és azok végrehajtását is a térségben levő településekre figyelemmel, illetve azokkal célszerű együttműködésben kell megoldani.
- j) A szabályozás során figyelemmel kell lenni, hogy a megjelenő jövőkép, és a település üzemeltetése finanszírozható legyen, és meg kell találni azt a keskeny mezsgyét, ahol a szellős, laza, lakható település elképzelése nem eredményezi majd a meglévő ingatlan vagyon által biztosított, és az üzemeltetés szempontjából elengedhetetlen közcélú bevételek feladását.

1 ■ KÖZÉPTÁVÚ CÉLOK, ÉS AZOK ÖSSZEFÜGGÉSEI

1.1 A település jövőképe

Baracska településfejlesztési koncepciója a 2030-ig terjedő időszakra kijelöli a település helyét a megyei és a járási településhálózatban, bemutatja a község társadalmi, gazdasági, táji, természeti és épített környezetének állapotát. Ezek figyelembe vételével határozta meg Baracska a jövőképét, ami a település társadalmi, gazdasági és földrajzi adottságaira, lehetőségeire, valamint erőforrásaira (népesség, gazdaság, infrastruktúra, környezeti és egyéb értékei) épít.

Baracska településfejlesztésének célja, hogy geopolitikai helyzetét és gazdasági potenciálját kihasználva, erősítse a helyi és betelepüdni szándékozó vállalkozásokat, segítse a településrészek összetartozását, **élhető** környezetet, **komfortos** vidéki életet biztosítson az itt élők és idetelepüdni kívánók számára. A természeti környezet és a gazdaság fenntartható együttélését biztosítsa, lakóinak tudást, munkát és felüdülést teremtsen, adjon esélyt, felemelkedési lehetőséget a rászorulóknak.

Legyen **nyitott** a gazdaság-fejlesztés elősegítése érdekében az idegenforgalom-, a turizmus területén szükséges változásokra.

Baracska- a tartalmas vidéki élet zászlóshajója

A jövőkép víziójának megfelelően került kialakításra a település **átfogó célja**, amit középtávon egyeztetve a település gazdasági társadalmi szereplőivel igyekszik megvalósítani. Ez amellet, hogy a helyzetfeltárás eredményeire reagál az uniós ciklus finanszírozási forrásainak prioritásait is figyelembe veszi.

A település kedvező geopolitikai helyzetéből fakadó gazdasági előnyök kihasználásával - a környezeti, a természeti és a táji adottságok gondos megőrzésével, a helyi társadalom egzisztenciájának és identitásának erősítése.

Az átfogó cél maradéktalan teljesítéséhez szükséges **a települési célok** meghatározása összhangban a tematikus célokkal úgymint gazdaságfejlesztés, társadalomfejlesztés, környezetfejlesztés. A célok meghatározásánál figyelembe véve a szakpolitikai iránymutatásokat az elfogadott Széchenyi 2020 Programban szereplő Operatív programok is irányt mutattak. Ezt azért fontos kiemelni, mert a fejlesztések döntő része ezekből az Európai Unió forrásokból valósulhat meg a Magyar Kormány társfinanszírozásával.

Ezek a következők:

1. Gazdaságfejlesztési és Innovációs Operatív Program (GINOP)
2. Terület- és Településfejlesztési Operatív Program (TOP)
3. Versenyképes Közép-Magyarország Operatív Program (VEKOP)
4. Emberi Erőforrás Fejlesztési Operatív Program (EFOP)
5. Környezeti és Energiahatékonysági Operatív Program (KEHOP)
6. Integrált Közlekedésfejlesztési Operatív Program (IKOP)

7. Közigazgatás- és Közszolgáltatás Fejlesztési Operatív Program (KÖFOP)
8. Rászoruló Személyeket Támogató Operatív Program (RSZTOP)
9. Vidékfejlesztési Program (VP)
10. Magyar Halgazdálkodási Operatív Program (MAHOP)

Baracska középtávú tematikus céljai összhangban Magyarország hivatalos stratégiai céljával, (ami az elkövetkező tíz évben a gazdasági növekedés helyreállítása és megalapozása,) négy pontban foglalható össze:

- I, A település gazdasági pozíciójának versenyképességének erősítése**
- II, Vagyongazdálkodás Alap és Közlekedési Infrastruktúra fejlesztés**
- III, Erős és együttműködő helyi társadalom kialakítása, életminőségének javítása**
- IV, A természeti- táji és településképi értékek megóvása és fejlesztése**

I, A település gazdasági pozíciójának versenyképességének erősítése

Baracska fejlődésének egyik legfontosabb alappillére a helyi gazdaság erősítése, munkahelyteremtés és a helyi vásárlóerő növelése. A település gazdasága a helyi adottságokra épülve tud előrelépni és tudja erősíteni a helyben foglalkoztatást. A helyi gazdaságfejlesztés által biztosítottá válik a hosszú távú stabilitás és a fejlődés. Az általuk termelt javak megjelenhetnek külső piacokon is, de a területi önellátást is segítik. A külső piacok eléréséhez kiváló lehetőséget biztosítanak a Baracska közelében áthaladó nemzetközi főközlekedési és vasút vonalak is. Ma a lakosság nagy része nem a helyi gazdaságtól, hanem az ingázási céltelepülések gazdasági stabilitásától és foglalkoztatói erejétől függ. Ennek részben az is oka, hogy a diákok továbbtanulása, szakképzése is más településeken biztosított, illetve kevés a helyi munkalehetőség. A település rendelkezik gazdasági területtel melynek fejlesztése, növelése hozzá tud járulni a belső gazdaság erősödéséhez. Ebben gátló tényezőként jelen van a környező földtulajdonosok miatti korlátozott területi növekedés lehetősége.

Az Önkormányzat tulajdonában lévő mezőgazdasági területek minősége kedvező feltételt teremthet egy jól működő falugazdaság kialakítására. A megtermelt áruk helyben az intézményeknél és a piacon is értékesíthetők. A természeti értékek megőrzése érdekében a falugazdaság elsősorban bio-öko gazdálkodási módszerekkel kell, hogy működjön, melyek a megtermelt áruk minőségét is garantálják, felértékelik, így a helyi piac fejlesztését is előidézik. Minőségi áruk előállítását és árusítását a helyi piac népszerűségének és működésének kulcsa, melyhez fontos a termékek származását, az előállítás körülményeit igazolni.

A gazdasági szereplők, a szolgáltatások bővítése, a turisztikai infrastruktúra bővítése szoros kapcsolatban áll a helyben foglalkoztatottak arányának növelésével, munkahelyek teremtésével. Baracska turisztikai szempontból nem tartozik a kiemelt célterületek közé, de egy átgondolt a természeti értékekkel összhangban lévő attrakció fejlesztéssel, a szomszédos települések közötti összefogással és településmarketinggel felhívhatja a Balaton valamint a két nagyváros Székesfehérvár és Budapest között közlekedők figyelmét. Ezzel bővíthet a szolgáltatások így a munkahelyek száma akár a szálláshely kialakítás akár a kereskedelmi tevékenységek révén.

A cél elérése révén növekvő foglalkoztatottság, életszínvonal és nagyobb helyi iparúzési adóból származó bevételek várhatók.

II, Vagyongazdálkodás Alap és Közlekedési Infrastruktúra fejlesztés

A vonzó, élhető település megteremtésének gazdasági alapja a jól kiépített alap és közlekedési infrastruktúra. Baracska a közműellátottság szempontjából kedvező adottságú település. Ennek fenntartása és korszerűsítése a cél annak érdekében, hogy a településen megtelepedni szándékozó vállalkozások és lakosok is minőségi szolgáltatást tudjanak igénybe venni a működésükhöz és életvitelükhöz szükséges kapacitásokkal. A megoldandó feladatok között a vízrendezési kérdések hangsúlyosan szerepelnek. A szolgáltatások minőségi fejlesztését és elérhetőségét szolgálja a korszerű digitális adatkezelés, a lakosságbarát önkormányzati szervezetfejlesztés, a környezet- és egészségtudatos kerékpáros, gyalogos és tömegközlekedés fejlesztése, a parkolási lehetőségek bővítése, valamint az utak karbantartása és a közlekedésbiztonság. Ehhez javasolt a vagyongazdálkodás elkészítése és térképi ábrázolása. Egy térinformatikai rendszer létrehozása információkkal segítheti a döntéshozókat munkájuk hatékonyabb végzése érdekében.

III, Erős és együttműködő helyi társadalom kialakítása, életminőségének javítása

Egy jól prosperáló település leginkább a humán erőforrásának köszönheti helyzeti előnyét a többiekkel szemben. Ezért fontos az együttműködő egymással kommunikáló helyi társadalom kialakítása. Az internet a televízió terjedésével egyre atomizálódó világunkban még inkább felértékelődik az emberi érintkezések közvetlen formája. Ennek egyik résztvevője és meghatározója lehet az Önkormányzat, dolgozói és intézményei által. Az ügyfélbarát szolgáltatás valamint a jól felszerelt intézmények komfortossá teszik a helyi lakosok életét.

Az életminőség fejlesztésére irányuló középtávú cél megvalósítása hozzájárul az egészség, az egészséges környezet, a szociális biztonság javulásához. A lakosság életminőségének alakulását jelentős mértékben befolyásolja a lakó- és a természeti környezet állapota, valamint a minőségi nevelési, oktatási, szociális, igazgatási szolgáltatások fejlesztése és ezekhez való hozzáférés biztosítása. Ma már kiemelt szerepe van a különböző digitális tartalmak gyors hozzáféréseinek a lehetőségének megteremtésének is.

A jelenleg érezhető hátrányokat feloldani kívánó cél elérése a közösségépítés közösségi és kulturális események támogatásával, kulturális/rekreációs/sport céllal igénybe vehető intézményi és szabadtéri helyszínek biztosításával segíthető elő. Mindebben a társadalmi integrációt előmozdító fejlesztések, szabadidős szolgáltatások feltételeinek javítása és az esélyegyenlőség biztosítása komoly előrelépést jelent. Az aktív, összetartó társadalom kialakulását, a humán erőforrások kiaknázását fogja elősegíteni az önkormányzat és a lakosság közötti kommunikáció erősítése, a közösségi életben történő részvétel ösztönzése, az identitáserősítés, a civil közösségek támogatása, a képzési lehetőségek bővítése, valamint a helyi közösségi és nemzetközi kapcsolatok erősítése.

IV, A természeti- táji és településképi értékek megóvása és fejlesztése

Az értékmegőrző fejlődés másik fontos tényezője az épített értékek védelme, megfelelő hasznosítása és a településképi formálása. Baracska esetében meghatározó a Váli víz patak és az azt övező ökológiai folyosó. Itt a tájra jellemző növény és állatfajok sokasága adja azt a biológiai sokféleséget, ami különlegessé és egyben érdekessé is teszi ezt a területet. Annak érdekében, hogy ez így is maradjon prioritás a hagyományos tájhasználat fenntartása és ösztönzése. Baracskaán halad keresztül a 7-es számú főközlekedési út ami tranzitforgalmával jelentősen növeli a településen lakók és a környezet por és zaj terhelését. Ezért a zöld növényzet telepítésének külön is alkalmat adhat a védősávok kialakítása. A megfelelően kezelt zöld felületek, nem csak településképi jelentőséggel bírnak, de fontos szerepet

töltenek be az ökológiai egyensúly fenntartásában is. Az épített értékek védelme a település múltjának gondos megőrzéséhez járul hozzá, azon túl, hogy az identitás tudat egészséges kialakításában is jelentős szerepe van. A műemlékek és azok környezete valamint a régészeti lelőhelyek felkiáltó jelek melyek folyamatos gondoskodást, törődést igényelnek.

1.2. A tematikus és a területi célok közötti összefüggések bemutatása

A gazdaságfejlesztéssel kapcsolatos célok eléréséhez főleg a külterületen meglévő Önkormányzati ingatlanok adhatnak alapot. A helyi vagy máshonnan érkező kis és középvállalkozások letelepítéséhez elengedhetetlen feltétel az infrastruktúrával jól ellátott terület. A szakképzettséget feltételező új munkahelyek kialakítása fokozottan érvényesülő célként kell megjeleníteni a település fejlesztési elképzeléseiben. A helyi foglalkoztatás a hétköznapi élet szinte minden szegmensére, így a település lakóinak életminőségére is és közösségi életére is meghatározó befolyással bír. A megtermelt jövedelmek pozitív hatással vannak a szolgáltatói szektor bővülésére, beleértve természetesen a kulturális egészségügyi és szociális ellátás minőségét is. A nyugodt kiszámítható jövő, perspektivikus gondolkodásra ösztökéli Baracska lakóit, ami megmutatkozik a családok szűkebb környezetének fejlesztésében. Ez egyrészt kihat a településkép egységesebbé tételére, másrészt ösztönzi a költséghatékony környezetbarát technológiák használatát a környezettudatos gondolkodás kialakulását generációs szinten. Kiemelt célcsoport a fejlesztés prioritások szempontjából a fiatal családok. A kiszámítható jövő jótékonyan hat a gyermekvállalási kedvre, ami generálja a településen lévő intézményi hálózat felújítását bővítését. Középtávon új lakóterületek kijelölésével tovább növelhető az aktív lakosság szám. Azok, akik gyermeket vállalnak, szeretnék minél jobb minőségű életet biztosítani utódaiknak. Ehhez fontos a környezetükben lévő hasonló gondolkodású emberek gondolatainak megismerése. A közösségi programok erre remek alkalmat kínálnak. A tevékenységüket tekintve sokszínű civilszervezetek programok szervezésével terepet kínálhatnak a hasznos idő eltöltésére, amellet, hogy a résztvevők identitástudatát is erősíti.

1. táblázat

Településfejlesztési célok		Településrészek		
		Központi belterület	Anna-major	Külterület
1.1	Gazdaság	Új vállalkozások betelepülésének ösztönzése		
1.2		Helyi termékek feldolgozásának és értékesítésének ösztönzése		
1.3		Mezőgazdasági területek intenzitást növelő beruházásai		
1.4		Turisztikai fejlesztések elősegítése		
1.5		Település marketing		
1.6		Közműfejlesztések		
2.1		Országos és helyi közlekedési utak fejlesztése		
2.2		Gyalog és Kerékpárút fejlesztés		
2.3		Vagyongazdálkodási koncepció és vagyonkataszter		
2.4		Lakóterület kialakítása		
3.1	Társadalom	Önkormányzati intézmények fejlesztése		
3.2		Önkormányzati szolgáltatások fejlesztése		
3.3		Térségi kapcsolatok erősítése		
3.4		Közösségfejlesztés		
4.1	Környezet	Településközpont fejlesztése		
4.2		Települési környezet fejlesztése		
4.3		Biodiverzitás megőrzése		
4.4		Energia felhasználás csökkentése		

A beavatkozással érintett településrész

2 ■ A MEGVALÓSÍTÁST SZOLGÁLÓ BEAVATKOZÁSOK

Az ITS, mint operatív jellegű stratégia, tartalmazza azon lényeges fejlesztési jellegű beavatkozások (projektek illetve programok) indikatív listáját, amelyek a célok eléréséhez szükségesek. **Az ITS operatív jellege nem jelenti ugyanakkor azt, hogy annak kidolgozottan és részletekbe menően, vagy akár, hogy teljes körűen kellene tartalmaznia a kitűzött céljai elérése érdekében megvalósítandó projekteket.** Fontos azonban annak szem előtt tartása, hogy a stratégia céljaihoz kapcsolódóan a megvalósítás fázisában reális lehetőség legyen konkrét projektek megvalósítására, és, hogy az előkészítettség különböző fázisaiban levő projektelképzelések egymáshoz optimálisan illeszkedve a lehető leghatékonyabban szolgálják a stratégia céljainak elérését. Az ITS során az alábbi projekt típusokat azonosítottuk:

- **A kulcsprojektek** azok a tervbe vett fejlesztések, amelyek alapvető feltételét képezik valamely (akár több) középtávú települési cél elérésének, tehát, ha a projekt nem valósul meg, valamelyik cél nem vagy csak kismértékben érhető el. Gyakran a kulcsprojekt (ami jellemzően nagyobb összegű projekt) megvalósulása előfeltétele egyéb tervezett fejlesztések megvalósulásának vagy azok hatásai érvényesülésének. A kulcsprojekt nem feltétlenül integrált projekt, de célszerű, ha a kulcsprojekthez további, projektek kapcsolódnak.
- A **hálózatos projekt** több, egymáshoz kapcsolódó, akár azonos jellegű projektelemből áll, a település egészére vagy annak jelentős részére kiterjed, valamint a projektelemek egy együttműködő rendszer elemeit képezik. A hálózatos projekt lehet integrált projekt, ez esetben az együttműködő projektelemek különböző jellegűek, más-más megvalósítójuk van.
- Az **akcióterületi projektek** egymással szinergikus hatást fejtenek ki az egybefüggő vonallal körülhatárolt akcióterületen. Az egyes projektelemek segítik más projektek megvalósulását, illetve hatásának kiteljesedését. A projektek az akcióterület számára megfogalmazott cél érdekében kerülnek megvalósításra, és volumenük, valamint várható hatásuk is akkora, hogy érzékelhető változást idéznek elő az akcióterületen.
- **Egyéb projektek:** a fenti kategóriákba nem tartozó, egyéb tervezett fejlesztések, amelyek egy adott településrész vagy a település egésze számára lényegesek.

2.1 Akcióterületek kijelölése, a kijelölés és a lehatárolás indoklásával

Az akcióterületek olyan egybefüggő vonallal körülhatárolt fejlesztési területek, ahol térben koncentrált és egymással összehangolt projektek tervezettek, amelyek egymással szinergikus hatást fejtenek ki. A településfejlesztési tervezés jelenlegi fázisában még nem célszerű az akcióterületek végleges és pontos lehatárolása, de azok jellege és elhelyezkedése már tervezhető.

A tervezett fejlesztéseket áttekintve a következő akcióterület került lehatárolásra:

Településközpont akció terület: **TK**



2.2. Az egyes akcióterületeken a megvalósításra kerülő fejlesztések összefoglaló jellegű bemutatása, a fejlesztések ütemezése

Baracska belterületének közszolgáltatási és közösségi funkciókban gazdag részét fedi le. Itt összpontosulnak a település közigazgatással, oktatással, közművelődéssel, egészségüggyel, szociális ellátással foglalkozó intézményei. Szintén ez a terület a település vallási értelemben vett központja is. Az akcióterület gyakorlatilag ezen intézmények fejlesztési elképzeléseit foglalja magában kiegészítve a hozzájuk tartozó zöldterületi és közmű fejlesztésekkel

TK1: Polgármesteri hivatal melletti 1/1 Hrsz ingatlanon a térkövezés folytatása, árusító pavilonok elhelyezése, az 1/2 Hrsz területre szabadtéri sporteszközök telepítése

TK2: Faluház udvarán fedett színpad felépítése

TK3: Kozma Ferenc Általános Iskola részére tornaterem építés

TK4: A Templom utca 19. szám alatti diákétkeztetést szolgáló épület tetőzetének javítása, az épület hőszigetelése, nyílászárók cseréje

TK5: Bóbita Óvoda külső hőszigetelése, nyílászárók cseréje és egyik épületszárnyának tetőcseréje

TK6: Sport és rekreációs park kialakítása

TK7: Templom és Kolozsvári utca vízvezetésének kiépítése

TK8: Központi parkoló kiépítése

Fejlesztések	2017	2018	2019	2020
Településközpont akcióterületi fejlesztések				
TK1: Polgármesteri hivatal melletti 1/1 Hrsz ingatlanon a térkövezés folytatása, árusító pavilonok elhelyezése, az 1/2 Hrsz területre szabadtéri sporteszközök telepítése				
TK2: Faluház udvarán fedett színpad felépítése				
TK3: Kozma Ferenc Általános Iskola részére tornaterem építése				
TK4.: A Templom utca 19. szám alatti diákétkeztetést szolgáló épület tetőzetének javítása, az épület hőszigetelése, nyílászárók cseréje				
TK5:Bóbita Óvoda külső hőszigetelése, nyílászárók cseréje és egyik épületrészének tetőcseréje				
TK6: Sport és rekreációs park kialakítása				
TK7: Templom és Kolozsvári utca vízvezetésének kiépítése				
TK8: Központi parkoló kiépítése				

2.3. A településfejlesztési akciók összehangolt, vázlatos pénzügyi terve

Az ITS-ben kitűzött célok megvalósítását szolgáló fejlesztések finanszírozására elsősorban európai uniós ágazati és területi operatív programokon, valamint pályázatokon elnyerhető állami támogatásokon keresztül nyílik lehetőség. A tervezett fejlesztések, projektek ismeretében a következő támogatási időszakban Baracska számára releváns források elsősorban a TOP (Terület és Településfejlesztési Operatív Program), továbbá a GINOP, (Gazdaságfejlesztési és Innovációs Operatív Program), KEHOP (Környezeti és Energiahatékonysági Operatív Program) és VP (Vidékfejlesztési Program) programokból kerülhetnek lehívásra.

A fejlesztések megvalósítása szempontjából legnagyobb hatással bíró TOP területi forráselosztási rendszerében az Integrált Területi Programok határozzák meg Fejér megye fejlesztési forrásainak egyes prioritásokon belüli várható megoszlását. Ez alapján az egyes fejlesztési területekre megyei szinten (a megyei jogú városokra vonatkozó keret levonása után) a következő támogatási összegek állhatnak rendelkezésre:

3. táblázat

TOP prioritások	TOP prioritások intézkedései	ITP szerint nyújtható támogatás (milliárd Ft)
1. Térségi gazdasági környezet fejlesztése a foglalkoztatás elősegítésére	1.1. Helyi gazdasági infrastruktúra fejlesztése	4,147
	1.2. Társadalmi és környezeti szempontból fenntartható turizmusfejlesztés	2,718
	1.3. A gazdaságfejlesztést és a munkaerő mobilitás ösztönzését szolgáló közlekedésfejlesztés	2,055
	1.4. A foglalkoztatás segítése és az életminőség javítása családbarát, munkába állást segítő intézmények, közszolgáltatások fejlesztésével	2,458
2. Vállalkozásbarát, népességmegtartó településfejlesztés	2.1. Gazdaságélénkítő és népességmegtartó településfejlesztés	5,939
3. Alacsony széndioxid kibocsátású gazdaságra való áttérés kiemelten a városi területeken	3.1. Fenntartható települési közlekedésfejlesztés	3,151
	3.2. Önkormányzatok energiahatékonyságának és megújuló energia-felhasználás arányának növelése	5,520
4. A helyi közösségi szolgáltatások fejlesztése és a társadalmi együttműködés erősítése	4.1. Egészségügyi alapellátás infrastrukturális fejlesztése	1,084
	4.2. A szociális alapszolgáltatások infrastruktúrájának bővítése, fejlesztése	0,690
	4.3. Leromlott városi területek rehabilitációja	0,731
5. Megyei és helyi emberi erőforrás fejlesztések, foglalkoztatás-ösztönzés és társadalmi együttműködés	5.1. Foglalkoztatás-növelést célzó megyei és helyi foglalkoztatási együttműködések (paktumok)	2,663
	5.2. A társadalmi együttműködés erősítését szolgáló helyi szintű komplex programok	0,347
	5.3. Helyi közösségi programok megvalósítása	0,595

Baracskán tervezett beruházások forrásigénye teljes mértékben nem lesz fedezhető az Operatív Programokból elérhető támogatásokból. Ennek megfelelően, valamint a projektek jellegéből adódóan állami-, magán-, illetve egyéb források felkutatása, bevonása is szükséges lesz a célok eléréséhez. Az alábbi táblázat mutatja a tervezett fejlesztések indikatív költségvetését, mely jelen tervezési fázisban csak nagyvonalú becslésnek tekinthető, hiszen a legtöbb fejlesztés esetében csak projektötletekről beszélhetünk, gyakran tanulmánytervek sem készültek még el.

2.4. Az akcióterületeken kívül végrehajtandó, a település egésze szempontjából jelentős fejlesztések és ezek illeszkedése a stratégia céljaihoz

Kulcsprojektek:

KU1: Ipari-gazdasági terület létrehozása kis és középvállalkozások számára

KU2: Lakóterület kijelölése a betelepülni kívánó fiatal családok számára

Hálózatos projektek:

HZ1: Belterületi utak felújítása

HZ2: Térfigyelő Kameratelephálózat településszintű kiépítése

HZ3: Települési kerékpárút kialakítása bővítése

HZ4: Közúti infrastruktúra fejlesztése

HZ5: Belvízvédelem

HZ6: Utas várók elhelyezése a helyi járatos busz vonalán

HZ7: Energiatakarékos közvilágítás kiépítése

Egyéb projektek:

EP1: Az önkormányzat tulajdonát képező un. kiskanális állapotának javítása

EP2: Hirdető táblák és hulladékgyűjtő edényzet kihelyezése

EP3: Polgármesteri Hivatal számítógép parkjának felújítása

EP4: Programsorozat indítása a fiatalok problémamegoldó képességének erősítésére

EP5: Váli völgyi forgatag (helyi termék és kulturális fesztivál)

EP6: Vagyonkataszter rendszeres frissítése

4. táblázat

Projekt típus	Projekt megnevezése	Indikatív forrás igény (millió Ft)	Finanszírozás lehetséges forrása
Kulcs projektek	KU1: Ipari-gazdasági terület létrehozása kis és középvállalkozások számára	200	TOP-1.1.1 Ipari parkok, iparterületek fejlesztése
	KU2: Lakóterület kijelölése a betelepülni kívánó fiatal családok számára	25	Önkormányzat saját forrás
Hálózatos projektek	HZ1: Belterületi utak felújítása	45	BM támogatás hazai finanszírozás
	HZ2: Térfigyelő Kameratelephálózat településszintű kiépítése	25	BM támogatás hazai finanszírozás, VP LEADER Kulturális, sport, tudományos, művészeti tevékenységek, valamint az egészséges életmód és a közbiztonság közösségi
	HZ3: Települési kerékpárút kialakítása bővítése	65	TOP 3.1.1 Fenntartható települési közlekedésfejlesztés
	HZ5: Belvízvédelem	200	TOP-2.1.3 Települési környezetvédelmi infrastruktúra fejlesztése
	HZ6: Utas várók elhelyezése a helyi járatos busz vonalán	6.5	Önkormányzat saját forrás
	HZ7: Energiatakarékos közvilágítás kiépítése	25	TOP 3.2.2
Egyéb projektek	EP1: Az önkormányzat tulajdonát képező un. kiskanális állapotának javítása	5.5	TOP-2.1.3 Települési környezetvédelmi infrastruktúra fejlesztések
	EP2: Hirdető táblák és hulladékgyűjtő edényzet kihelyezése	3	Önkormányzat saját forrás
	EP3: Polgármesteri Hivatal számítógép parkjának felújítása	2.5	BM támogatás hazai finanszírozás
	EP4: Programsorozat indítása a fiatalok problémamegoldó képességének erősítésére	18	EFOP 1.2.2 Ifjúsági programok támogatása
	EP5: Váli völgyi forgatag (helyi termék és kulturális fesztivál)	8.5	VP LEADER Kézműves, népművészeti, nemzetiségi hagyományokhoz, a hagyományos vidéki élet fenntartásához kapcsolódó fejlesztések
	EP6: Vagyonkataszter rendszeres frissítése	1.5	Önkormányzat saját forrás

Részcélok és beavatkozások			
I, A település gazdasági pozíciójának versenyképességének erősítése	II, Vagyongazdálkodás, Alap és közlekedési Infrastruktúra fejlesztés	III, Erős és együttműködő helyi társadalom kialakítása, életminőségének javítása	IV, A természeti- táji és településképi értékek megóvása és fejlesztése
KU1: Ipari-gazdasági terület létrehozása kis és középvállalkozások számára	TK8: Központi parkoló kiépítése	TK3: Kozma Ferenc Általános Iskola területén tornaterem építése	TK1: Polgármesteri hivatal melletti 1/1 Hrsz ingatlanon a térkövezés folytatása, árusító pavilonok elhelyezése
KU2: Lakóterület kijelölése a betelepülni kívánó fiatal családok számára	HZ1: Belterületi utak felújítása	TK6: Sport és rekreációs park kialakítása	TK2: Faluház udvarának térkövezése és fedett színpad felépítése
	HZ2: Térfigyelő Kamerahálózat településszintű kiépítése	EP2: Hirdető táblák és hulladékgyűjtő edényzet kihelyezése	TK4: Kozma Ferenc Általános Iskola területén található étkezdé bővítése tetőzetének javítása, az épület hőszigetelése
	HZ3: Települési kerékpárút kialakítása bővítése	EP3: Polgármesteri Hivatal számítógép parkjának felújítása	TK5: Bóbita Óvoda csoportszobáinak megnövelése, az épület külső hőszigetelése, nyílászáróinak és régi épületszárnyának tetőcseréje
	HZ5: Belvízvédelem	EP4: Programsorozat indítása a fiatalok problémamegoldó képességének erősítésére	TK7: Széchenyi utca középső részének vízelvezetésének kiépítése
	HZ6: Utas várók elhelyezése a helyi járatos busz vonalán	EP5: Váivölgyi forgatag (helyi termék és kulturális fesztivál)	HZ7: Energiatakarékos közvilágítás kiépítése
	EP6: Vagyonkataszter rendszeres frissítése		EP1: Az önkormányzat tulajdonát képező un. kiskanális állapotának javítása

3 ■ ANTI-SZEGREGÁCIÓS PROGRAM (amennyiben a településen található szegregált vagy szegregációval veszélyeztetett terület)

Baracska ITS megalapozó munkarészeinek „Szegregált vagy szegregációval veszélyeztetett területek” c. pontjával, valamint Baracska Helyi Esélyegyenlőségi Program (2013) megállapításaival összhangban a szegregátum definíciójának megfelelő földrajzilag összefüggő lakóterület nincs a településen.

4 ■ A STRATÉGIA KÜLSŐ ÉS BELSŐ ÖSSZEFÜGGÉSEI

4.1. Külső összefüggések (a stratégia illeszkedése a településrendezési eszközökhöz, az ágazati stratégiákkal, az önkormányzat gazdasági programjával, a települési környezetvédelmi programmal és más környezetvédelmi tervekkel, a területfejlesztési tervdokumentumokkal, védettségekkel való összhang bemutatása)

A 2014-2020 közötti időszakra számos olyan Uniós és hazai dokumentum készült, amely magasabb területi és ágazati szinten jelöli ki a fejlesztési irányokat. A település fejlesztési céljainak azonban ezeken túlmenően összhangban kell lenni a kistérség, megye vagy éppen a régió ez irányú stratégiai elképzeléseivel is. Ezeknek a dokumentumoknak a szinergiája adja meg a logikát a település fejlesztési tervének végrehajtásához.

Az Európa 2020 három prioritása:

1. Intelligens növekedés keretében a tudáson és innováción alapuló gazdaság kialakítását; melynek keretében erősíteni kívánja a jövőbeli növekedés alapjait képező tényezőket, a tudást és az innovációt. Ehhez szükségesek: az oktatás minőségének javítása, kutatási teljesítményünk fokozása, az innováció és tudástranszfer népszerűsítése. Az információs és kommunikációs technológiák teljes körű alkalmazása, valamint annak biztosítása, hogy az innovatív ötletekből olyan új termékek és szolgáltatások szülessenek, amelyek segítenek a növekedés és minőségi munkahelyek megteremtésében és abban, hogy kezeljük a társadalmi kihívásokat.

2. Fenntartható növekedés: erőforrás-hatékony, fenntartható és versenyképes gazdaság megteremtése, többek között környezetbarát – technológiák fejlesztése, az Információs és kommunikációs technológiákat alkalmazó intelligens hálózatok bővítésének felgyorsítása, valamint a vállalkozások versenyképességének megerősítése, elsősorban a gyártásban és a kkv-k körében, illetve azáltal, hogy a fogyasztókat hozzásegítjük az erőforrás-hatékony nagyra értékeléséhez. Ez a megközelítés hozzásegít, hogy megelőzzük a környezetkárosodást, a biodiverzitás csökkenését és az erőforrások nem fenntartható használatát, illetve erősíti majd a gazdasági, társadalmi és területi kohéziót.

3. Inkluzív növekedés: azaz a magas foglalkoztatás, valamint szociális és területi kohézió jellemezte gazdaság kialakításának ösztönzése. A magas foglalkoztatottság, a készségek fejlesztésébe való beruházás, a szegénység leküzdése és a munkaerőpiac modernizálása, valamint képzési és szociális védelmi rendszerek révén az emberek képessé válnak az előttük álló változások felmérésére, a változások kezelésére és összetartóbb társadalom kialakítására.

A prioritások megvalósításának vizsgálata 5 stratégiai célkitűzés mentén történik meg. Ez az 5 kiemelt célkitűzés a következő:

1. Foglalkoztatás

- Biztosítani kell, hogy a 20–64 évesek körében a foglalkoztatottság aránya elérje a 75%-ot.

2. K+F

- Az Európai Unió GDP-jének 3%-át a kutatásba és a fejlesztésbe kell fektetni.

3. Éghajlatváltozás/energia

- Az üvegházhatást okozó gázok kibocsátását 20%-kal csökkenteni kell az 1990-es szinthez képest (vagy akár 30%-kal, ha adottak az ehhez szükséges feltételek).
- A megújuló energiaforrások arányát 20%-ra kell növelni.
- Az energiahatékonyságot 20%-kal kell javítani.

4. Oktatás

- A lemorzsolódási arányt 10% alá kell csökkenteni.
- El kell érni, hogy a 30 és 34 év közötti uniós lakosok legalább 40%-a felsőfokú végzettséggel rendelkezzen.

5. Szegénység/társadalmi kirekesztés

- Legalább 20 millióval csökkenjen azok száma, akik nyomorban és társadalmi kirekesztettségben élnek, illetve akik esetében a szegénység és a kirekesztődés reális veszélyt jelent.

Baracska ITS célrendszere a „Magyarország Partnerségi Megállapodás a 2014-2020-as fejlesztési időszakra” című dokumentumban meghatározott operatív programok céljain keresztül kapcsolódik az **EU2020** a 11 uniós szintű kohéziós politikai tematikus célok célkitűzéseihöz, illetve az általuk támogatni kívánt prioritásokhoz. Ennek megfelelően kerültek a beavatkozások finanszírozási lehetőségei is meghatározásra.

erős kapcsolat

közepes kapcsolat

6. táblázat

Baracska ITS stratégiai célok	EU 2020			
	I. A település gazdasági pozíciójának versenyképességének erősítése	II. Vagyongazdálkodás Alap és Közlekedési Infrastruktúra fejlesztés	III. Erős és együttműködő helyi társadalom kialakítása, életminőségének javítása	IV. A természeti- táji és településképi értékek megővése és fejlesztése
(1) A kutatás, a technológiai fejlesztés és az innováció erősítése	erős			
(2) Az IKT-hoz való hozzáférésnek, azok használatának és minőségének a javítása	erős			
(3) A kkv-k, (az EMVA esetében) a mezőgazdasági, illetve (az ETHA esetében) a halászati és akvakultúra-ágazat versenyképességének a növelése	erős			erős
(4) Az alacsony szén-dioxid-kibocsátású gazdaság felé történő elmozdulás támogatása minden ágazatban	erős	erős		erős
(5) Az éghajlatváltozáshoz való alkalmazkodás, a kockázat-megelőzés és -kezelés előmozdítása	erős		erős	erős
(6) A környezet megővése és védelme és az erőforrás-felhasználás hatékonyságának előmozdítása	erős		erős	erős
(7) A fenntartható közlekedés előmozdítása és szűk keresztmetszetek megszüntetése a kulcsfontosságú hálózati infrastruktúrákban	erős	erős		
(8) A fenntartható és minőségi foglalkoztatás, valamint a munkavállalói mobilitás támogatása	erős		erős	
(9) A társadalmi befogadás előmozdítása és a szegénység, valamint a hátrányos megkülönböztetés elleni küzdelem	erős	erős	erős	
(10) Az oktatásba, és a képzésbe, többek között a szakképzésbe történő beruházás a készségek fejlesztése és az egész életen át tartó tanulás érdekében	erős		erős	
(11) A hatóságok és az érdekelt felek intézményi kapacitásának javítása és hatékony közigazgatáshoz történő hozzájárulás	erős	erős	erős	

Nemzeti Fejlesztés 2030 – Országos Fejlesztési és Területfejlesztési Koncepció

Az Országgyűlés 1/2014.(I.3.) határozatával fogadta el a Nemzeti Fejlesztés 2030 – Országos Fejlesztési és Területfejlesztési Koncepciót. Az Országos Fejlesztési és Területfejlesztési Koncepció (OFTK) az ország társadalmi, gazdasági, valamint ágazati és területi fejlesztési szükségleteiből kiindulva egy hosszú távú jövőképet, valamint fejlesztéspolitikai célokat és elveket határoz meg.

Az OFTK-ban szereplő Fejér megyére vonatkozó fejlesztési irányok közül az alábbiak szinergikusak Baracska céljaival:



- **A termőföld és az ivóvízkincs védelme;** a Velencei-tó, a Séd-Gaja-Nádor rendszer revitalizációja, részvétel a Duna Stratégiában; **a természeti értékek megóvása.**
- **Fenntartható energiamix** kialakítása hosszú távú megyei energiamérleg alapján
- A még ellátatlan településeken a **szennyvízelvezetés és -kezelés** megvalósítása.
- **Hálózatosodó helyi gazdaságra** és együttműködésre építkező gazdaság-, társadalomfejlesztés, a piacokon **versenyképes szereplők támogatása**, intenzív fejlesztések a K+F sikereit kiaknázó növekedés és a fenntarthatóság érdekében.
- **Integrált megyei turisztikai fejlesztések**, a Nemzeti Emlékhely méltó kialakítása.
- A közép-magyarországi kórház és fekvőbeteg ellátó rendszerhez való kapcsolódás minőségi megvalósítása, a **területi szak- és járóbeteg- ellátás teljessé válása.**

Országos Területrendezési Terv

Az Országos Területrendezési Tervről szóló 2003. évi XXVI. törvény 2013-ban került másodszor felülvizsgálatra. A terv céljai, feladata, szerkezete alapvetően nem változott, előírásai lehatárolásai kismértékben módosultak. A törvény módosítása 2014. január 1-én lépett hatályba.

Az országos terület felhasználás rendszerében Baracska a mezőgazdasági térség kategóriába került besorolásra. Közlekedési hálózatok szempontjából térszerkezeti adottsága kiváló, mert az M7 autópálya, a 7. sz. főút és a Budapest-Székesfehérvár-Nagykanizsa-Murakeresztúr-(Horvátország) vasútvonal is áthalad a településen.

A település stratégiai fejlesztési céljai az ország fenntartható területhasználatának és a kiegyensúlyozott térszerkezetének kialakulását és fennmaradását támogatják.

Fejér megye Területfejlesztési Konceptiója és Programja

Fejér megye közgyűlése a 43/2014. (IV.24.) önkormányzati határozatával a Fejér Megyei Területfejlesztési Konceptiót, az 57/2014. (VI.26.) önkormányzati határozatával pedig Fejér megye Területfejlesztési Programját fogadta el, amely a megye 2014-2020 közötti időszakra szóló fejlesztési elképzeléseit tartalmazza.

Baracska település a funkcionális térségek lehatárolásában a Budapesti agglomeráció vonzáskörzetéhez tartozik. Legfőbb problémája e térségnek az önálló identitás, illetve a budapesti vonzások megyeiekkel, helyiekkel történő ellensúlyozásának kérdése, vagyis hogy a Váli-völgyi és Vértes térségi, valamint a

Velencei-tavi területek vonzása a megyeszékhelyhez erősödjön. Ez közmegegyezést kíván a centrum-periféria területén, illetve szoros együttműködést Fejér és Pest megye között, a negatív hatások semlegesítése, valamint a helyzeti előnyök kiaknázása terén.

Fejér megye, azon belül Baracska egyik nagy helyzeti előnye - hogy a fejlett Közép-magyarországi régióval határos – konvergencia régió. A település alvótelepülés funkciójának elkerülése érdekében azonban fontos feladat a helyi identitáserősítés, a települési környezet javítása, a közszolgáltatási és az infrastrukturális színvonal fejlesztése. Az agglomerációs népességnövekedés negatív hatásainak mérséklésére komoly figyelmet kell fordítani a foglalkoztatási központok elérését biztosító közösségi közlekedési rendszerek fejlesztésével és az egészséges környezet, valamint a meglévő természeti és kulturális értékek megóvásával. A főváros közelsége ugyanakkor lehetőséget nyújt a településnek, hogy mint turisztikai szolgáltató illetve rekreációs térség jelenjen meg az ország egyik legnagyobb turisztikai piacán, illetve hogy az itt letelepedő vállalatok bekapcsolódjanak a központi gazdasági vérkeringésbe. Ez lehetőséget kínál a beszállítói gazdasági társaságok letelepedésének, megfelelő infrastruktúra kialakítása mellett.

7. táblázat

<div style="text-align: center;">Baracska ITS stratégiai célok</div> <div style="text-align: left; padding-left: 10px;">Fejér megye területfejlesztési konceptiójának prioritásai</div>	I, A település gazdasági pozíciójának versenyképességének erősítése	II, Vagyongazdálkodás Alap és Közlekedési Infrastruktúra fejlesztés	III, Erős és együttműködő helyi társadalom kialakítása, életminőségének javítása	IV, A természeti- táji és településképi értékek megóvása és fejlesztése
A.1. Hálózati együttműködések fejlesztése	erős kapcsolat			
A.2. Vállalkozó – innovatív társadalom ösztönzése			erős kapcsolat	
A.3. Befektetés az emberekbe			erős kapcsolat	
B.1. Természeti és kulturális értékek megőrzése, bemutatása, lakókörnyezet javítása		erős kapcsolat		
B.2. Természeti erőforrások védelme				erős kapcsolat
C.1. Versenyképes vállalatok támogatása	erős kapcsolat			
C.2. Versenyképes gazdaság feltételeinek megteremtése	erős kapcsolat		erős kapcsolat	
C.3. Periférikus és vidéki térségek felzárkóztatása			erős kapcsolat	

erős kapcsolat

közepes kapcsolat

<p>Baracska ITS stratégiai célok</p> <p>Fejér megye területfejlesztési programjának prioritásai</p>	I, A település gazdasági pozíciójának versenyképességének erősítése	II, Vagyongazdálkodás Alap és Közlekedési Infrastruktúra fejlesztés	III, Erős és együttműködő helyi társadalom kialakítása, életminőségének javítása	IV, A természeti- táji és településképi értékek megóvása és fejlesztése
1. Területi prioritás A kormányhivatalok és önkormányzatok közigazgatási és területfejlesztési szerepének erősítése				
2. Területi prioritás A Duna nemzetközi integráló szerepének kamatoztatása				
3. Területi prioritás A társadalmi degradációval veszélyeztetett kiürülő kistelepüléseken és alvótelepüléseken a helyi közösségek erősítése				
4. Területi prioritás Országos közlekedési csomópontokhoz köthető közlekedési és logisztikai fejlesztések				
5. Területi prioritás A pólusok és a turisztikailag preferált térségekben az épített környezet megóvása, az összehangolt településfejlesztések megvalósítása				
6. Területi prioritás A növekedési pólusok innovációs bázisának fejlesztése, a K+F sikereit kiaknázó növekedés érdekében				
7. Területi prioritás A növekedési pólusok és alközpontok pozíciójának erősítése a versenyképes szereplők támogatásával és a hálózatosodó helyi gazdaság ösztönzésével				
8. Területi prioritás A megye turisztikai centrumaiban integrált turisztikai fejlesztések megvalósítása				
9. Területi prioritás Zöld klaszter kialakítása a Mezőföldön				
10. Horizontális prioritás A stratégiai vízkészletek megőrzése és racionális használata				
11. Horizontális prioritás Társadalmi befogadás erősítése				
12. Horizontális prioritás Munkaerő-piaci mobilitás támogatása				
13. Horizontális prioritás A természeti és épített környezet megóvása, életminőség javítása és szemléletformálás				
14. Horizontális prioritás Közszolgálati minimumszint teljesítése				
15. Horizontális prioritás Info-kommunikációs csatornák bővítése, fejlesztése, interaktívítási lehetőségek kihasználása				
16. Horizontális prioritás A vidéki területeken az adottságokra épülő, magas multiplifikációjú agrárgazdálkodás támogatása				

Völgy Vidék Helyi Vidékfejlesztési Stratégia 2014-2020

A Völgy Vidék Közösség tagsága a 2016. május 30-i Közgyűlésen elfogadta a Helyi Fejlesztési Stratégiáját. A stratégiát az Irányító Hatóság 2016. július 25-én jóváhagyta. Ebben felvázolták a következő 7 év legfontosabb fejlesztési irányát a közösséget alkotó települések, gazdasági társaságok, civil szervezetek.

Átfogó célok

- 1, A helyben történő értékteremtés és foglalkoztatás növelése a térségi és helyi gazdaság stratégiai kitorési pontok mentén történő kreatív és innovatív fejlesztésével – *azaz a helyi termékek, a feldolgozóipar, a kreatív szolgáltatások és fogyasztói közösségek együttműködésével, valamint a turizmus, a kulturális és szabadidő gazdaság hálózatos és fenntartható fejlesztésével*
- 2, Közösségi beruházás az életminőség, az élhetőség, a jól-lét és a környezeti fenntarthatóság fokozása érdekében
- 3, Identitásukban, szolgálatukban erősödő és együttműködő térségi és helyi közösségek és közösségi szolgáltatások – erősödő térségi és helyi identitás és együttműködés, a társadalmi felelősségvállalás, az *egyenlő esélyek, a szegénység elleni küzdelem, a testi és lelki egészség, valamint a bővülő közösségi együttműködések fokozása érdekében*

Specifikus célok:

- 1, Identitásban és önazonosságában erősödő Völgy vidék
- 2, Bővülő térségi-helyi kreatív és szabadidő gazdaság a Völgy Vidéken
- 3, Növekvő életminőség és jólét a Völgy Vidéken
- 4, Teremtő és szolgáló kisközösségek a Völgy Vidéken

LEADER intézkedések:

- 1, Térségi identitást, együttműködést, hálózatosodást és integritást ösztönző kulcsfejlesztések
- 2, A szabadidő-gazdaság egyedi, vendégéjszakához nem kötődő szolgáltatásainak és vonzerőinek fejlesztése
- 3, Helyi terméket feldolgozó vagy helyben szolgáltatást nyújtó vállalkozások és közösségi gazdaságok fenntartható, kisléptékű beruházásai
- 4, Az életminőség javítását, a jól-létet és a környezeti fenntarthatóságot szolgáló közösségi fejlesztések
- 5, Közösségi szolgáltatásfejlesztési és együttműködési programok a térségi-helyi társadalmi kohézió erősítése érdekében

9. táblázat

erős kapcsolat	Baracska ITS stratégiai célok	I, A település gazdasági pozíciójának versenyképességének erősítése	II, Vagyongazdálkodás Alap és Közlekedési Infrastruktúra fejlesztés	III, Erős és együttműködő helyi társadalom kialakítása, életminőségének javítása	IV, A természeti- táji és településképi értékek megóvása és fejlesztése
közepes kapcsolat					
	1, Identitásban és önazonosságában erősödő Völgy vidék				
	2, Bővülő térségi-helyi kreatív és szabadidő gazdaság a Völgy Vidéken				
	3, Növekvő életminőség és jólét a Völgy Vidéken				
	4, Teremtő és szolgáló kisközösségek a Völgy Vidéken				

4.2. Belső összefüggések (a célok logikai összefüggései, a helyzetértékelésben beazonosított problémákra ad-e megoldást, a stratégia megvalósíthatósága, a célok megvalósítása érdekében tervezett tevékenységek egymásra gyakorolt hatása)

A stratégiában kitűzött célok a helyzetértékelésben azonosított problémák megoldására irányulnak, valamint azt a potenciált kívánják fejleszteni, amellyel a helyzetértékelés alapján Baracska rendelkezik. A stratégia épül a SWOT-elemzésekben megállapított lehetőségekre. A középtávú célok alapvetően szolgálják a stratégiai célok megvalósulását, valamint a stratégiai célok is elősegítik az átfogó cél megvalósulását, és mindez a jövőképből vázolt állapotok elérését szolgálják. A stratégiai célok esetében az előzetes forráselemzések elsődlegesen az uniós forrásokra (ezen belül kiemelten a TOP forrásra) épít. Az erőforrások esetében tehát a település nagyságrendileg olyan célokat tűzött maga elé, melyek feltételezik a további pályázati lehetőségek meglétét, illetve támaszkodnak önkormányzati önerőre is. A tervezett célok ebben a stratégiai időszakban is alapvetően illeszkednek egymáshoz, a kialakított stratégiai célrendszer funkcióvesztést nem eredményez.

5. A STRATÉGIA MEGVALÓSÍTHATÓSÁGÁNAK FŐBB KOCKÁZATAI

10. táblázat

Kockázat megnevezése	Kockázat leírása	Bekövetkezésének valószínűsége	A kockázat hatása	Megeelőző intézkedés
Pénzügyi gazdasági kockázatok				
P1: Önkormányzat központi finanszírozásának változása	Az Önkormányzat bevétele tovább csökken, még kevesebb forrás rendelkezésre állása a pályázati önrészhez	nagy	közepes	Stratégia kialakítása a helyi bevételek növelésére, nemzetközi források becsatornázása
P2: EU-s források csökkenése elmaradása	Előkészített fejlesztési tervek meghúsolása, szinergikus hatások megszűnése, továbbgyűrűző társadalmi-gazdasági hanyatlás	közepes	erős	Kormányzati támogatások igénybevétele, nemzetközi együttműködések erősítése
P3: Térségi gazdasági koordinációs tevékenység hiánya	Egymás hatását kioltó beruházások, elmaradó haszon, hatékonyság csökkenés	kicsi	közepes	Partnerség erősítése, széleskörű egyeztetés a tervezési időszakban is
P4: Megvalósításhoz szükséges források alultervezése	A fejlesztésre kijelölt projektek tervezésénél kimaradnak bizonyos költségelemek, a megvalósítás során előre nem látható műszaki akadályok jelentkeznek	közepes	közepes	Tapasztalt szakember bevonása a projektek előkészítésébe, valamint tartalék-keret képzése az előre nem tervezhető kiadások fedezésére.
P5: Magántőke mobilizálása sikertelen, alacsony vállalozási kedv	Iparűzési adóbevételek nem emelkednek, Munkanélküliség kezelése nehezebbé válik, passzív munkaerő piac	nagy	erős	Település marketing, vállalkozások helyzetbe hozása jogszabályi háttérrel megtámogatva
Környezeti Kockázatok				
K1: A klímaváltozásból fakadó haváriák	Gazdálkodók kárai, Váli-víz patak völgyében árvízi elöntések,	közepes	közepes	Vízfolyás karbantartási munkái, klímatudatosság növelése, óvodai környezeti nevelés, település-gazdálkodók-HACS-civilek, katasztrófavédelem partnersége,
K2: Turizmus erősödésével az ökoszisztéma károsodása	A Váli-víz ökológiai rendszerének megbomlása	kicsi	közepes	Tájékoztató táblák, rendezvények, védett területek kijelölése
K3: Transzit szerep káros hatásainak bekövetkezése	Folyamatos zaj rezgés és légszennyezés a 7-es út mentén lévő ingatlanok értékcsökkenése utak állapotának romlása	nagy	erős	Út menti zajvédőfal építése, növényzet telepítése
Társadalmi kockázatok				
T1: Fiatalok elvándorlása	Az ingázó fiatal munkavállaló a munkahelyükhöz közelebbi települést választják, a helyiek a jobb jövedelmi viszonyok miatt költöznek más településre	nagy	erős	A helyi gazdaság fejlesztésének biztosítani a széleskörű lehetőségeket, partnerség a vállalkozókkal, koordináció a gazdálkodó szervezetekkel
T2: Kedvezőtlen munkaerőpiaci változások	Az elvándorlás következtében csökken a képzettséggel rendelkező szakemberek száma	közepes	erős	Település szolgáltatói színvonalának erősítése, helyben maradás feltételeinek szélesítése, képzési programok indítása
T3: Társadalom egyes csoportjai közötti ellentmondás a település fejlesztési irányait illetően	Az egyéni célok előtérbe kerülése	kicsi	közepes	Gyakori egyeztetések, szakmai alapú megközelítése a témáknak
T4: Civil szervezetek központi támogatása csökken	Az identitás tudat csökkenése, elmaradó tehetség kutatás, atomizált társadalom erősödése	közepes	közepes	Önkéntesség megszervezése, helyi civilalap létrehozása, profi pályázatfigyelés, nemzetközi együttműködés

6 ■ A MEGVALÓSÍTÁS ESZKÖZEI ÉS NYOMON KÖVETÉSE

6.1 A célok elérését szolgáló fejlesztési és nem beruházási jellegű önkormányzati tevékenységek

Szabályozási tevékenységek

- Adópolitika
- Helyi építési szabályzat
- Szabályozási terv
- Települési szerkezeti terv

Településmarketing típusú tevékenységek

- Kommunikációs stratégia kialakítása
- Rendezvénynaptár
- A befektetés ösztönzés és a foglalkoztatás növelésének elősegítése céljából a települési erőforrásokhoz rendelkezhető tőkepiaci és szakmai befektetők piaci szegmense részére a nagyközség gazdasági vonzerejét népszerűsítő marketing.
- A turizmusfejlesztés céljából a turisztikai erőforrásokhoz rendelkezhető fogyasztói és szolgáltató piaci szegmens részére a település turisztikai vonzerejét és fejlesztésének lehetőségeit népszerűsítő marketing.
- A település humánerőforrás-fejlesztés (és a minőségi munkaerő letelepedésének elősegítése) céljából a minőségi munkaerő, mint piaci szegmens részére a község magas minőségi életfeltételeket biztosító élhető települési környezeteinek vonzerejét népszerűsítő marketing.
- A település különböző erőforrásainak épített és természeti környezet fejlesztése, rehabilitációja, a község arculatának kialakítása, rekreációs – sportszabadidő kapacitás bővítése, történeti-kulturális hagyományok megőrzése, szolgáltatói kapacitás növelése, infrastruktúrafejlesztés.

Vagyongazdálkodás

- Település intézményeinek költséghatékony üzemeltetése
- A vonzó településkép kialakítása
- Közterületek kihasználtságának növelése érdekében fejlesztési elképzelések kialakítása

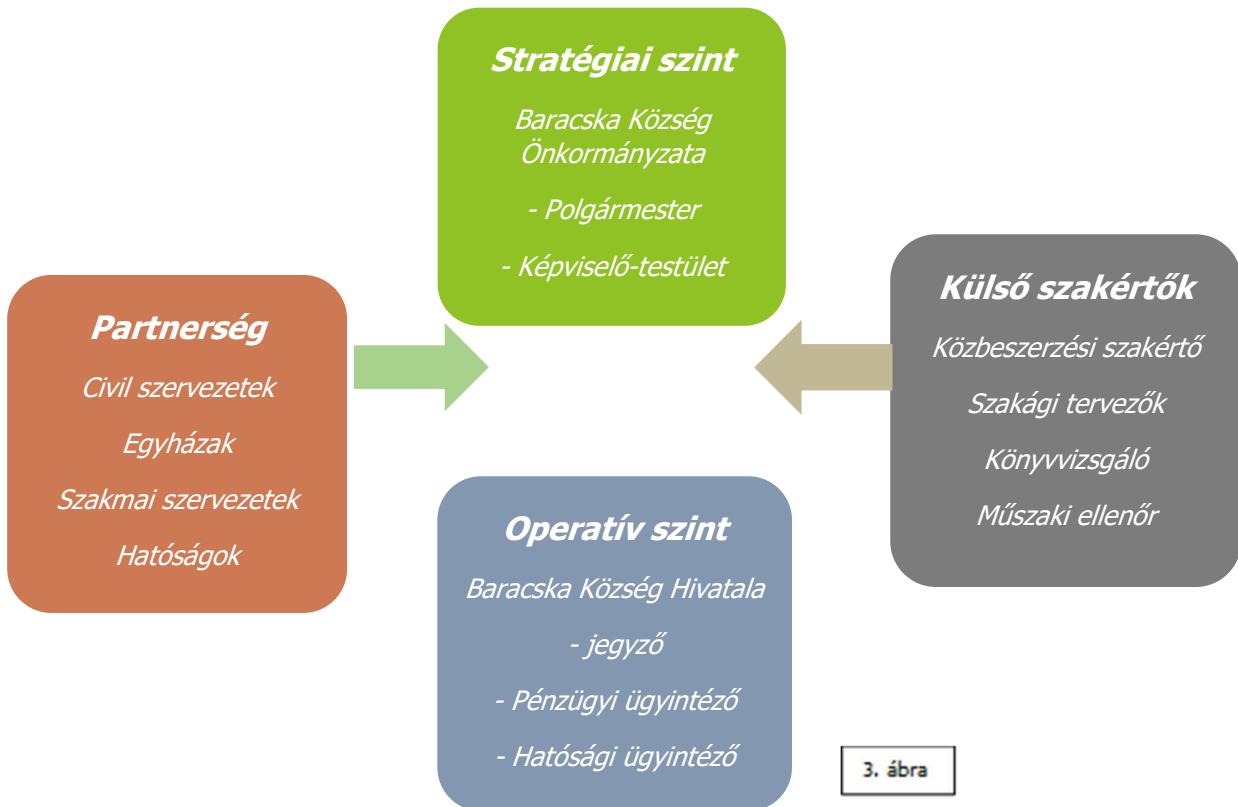
Együttműködések kialakítása

- Civil kerekasztal
- Mikro térségi együttműködés
- Települési gazdálkodók bevonása a döntési folyamatokba

6.2. Az integrált településfejlesztési stratégia megvalósításának szervezeti kereteinek meghatározása

Az Önkormányzat, mint közigazgatási szervezetnek az Ügyfélkörébe tartozik a lakosság, a gazdálkodó és civil szervezetek. Az Önkormányzat képviselő-testületének feladata a rendezési folyamatban a település sajátosságainak érvényesítésén és az értékek figyelembevételével a koncepcionális megvalósítási hangsúlyok meghatározása, amik mentén jövőjüket tervezik.

A stratégiai döntéshozatal az ITS megvalósítása során a Képviselőtestület feladata, amely az általa elfogadott rendeletek és határozatok révén dönt többek között az erre célra rendelkezésre álló pénzeszközök nagyságáról (kölségvetési rendelet), az egyes ilyen jellegű pályázatokhoz szükséges önerő biztosításáról, valamint a település térbeli fejlődését nagymértékben befolyásoló településszerkezeti terv, helyi építési szabályzat és szabályozási terv elfogadásáról/módosításáról.



A döntés előkészítési feladatokat a Hivatal adott szervezeti egységei végzik. A stratégiai menedzsmentet a polgármester, a bizottság és a civil szervezetek közül kiválasztott - maximum 5 fős - szervezete alkotja. Fontosabb feladatuk:

- Az ITS megvalósításának nyomon követése, elvárt eredmények, hatások értékelése.
- Az operatív menedzsment szint tevékenységének stratégiai szintű felügyelete, céljainak meghatározása, eredményeinek értékelése, szükség esetén korrekció kezdeményezése.

A Képviselőtestület döntéseinek előkészítésében fontos szerepet játszik a képviselőtestület bizottsága. Baracska Község Önkormányzata Képviselőtestületének munkáját az alábbi bizottság segíti: Pénzügyi, Informatikai és Településfejlesztési Bizottság. Ez a testület közreműködik és előkészíti az önkormányzat közép és rövid-távú beruházási programjait, a lakossági hozzájárulással megvalósuló útépitések és az útépitésekhez kapcsolódó közműépítések koordinálását végzi, illetve a beruházási előirányzatok kezelését, a településfejlesztéshez és területfejlesztéshez szükséges döntések, koncepciók előkészítését és a község településrendezési terveinek (szabályozási terv és helyi építési szabályzata, valamint településszerkezeti terv) előkészítését végzi.

6.3. Településközi koordináció mechanizmusai, együttműködési javaslatok

Az önkormányzat folyamatosan elvégzi az ITS végrehajtása során a helyi és térségi egyeztetéseket, amelyek biztosítják, hogy a település stratégiai fejlesztési irányai és az ehhez illeszkedő fő beavatkozások összhangban legyenek a település főbb szereplőinek céljaival.

A település céljait a fentiek alapján is szükséges összehangolni nemcsak középtávon, hanem hosszú távon is a járás településeinek céljaival. Az Önkormányzat vezetése különböző információs csatornákon keresztül tudatosítja ezeket a térség településeivel, együttműködik velük a célok alakításában. Elsősorban a térség településeit is érintő intézményhálózat fejlesztés, és munkahelyteremtés kap prioritást kiegészítve a kapcsolódó közszolgáltatásokkal. Ennek érdekében jelenleg az alábbi együttműködésekben vesz részt a település:

Klebsberg Intézményfenntartó Központ Martonvásári Tankerülete
Völgy Vidék Vidékfejlesztési Közösség (LEADER helyi akciócsoport)
Közép-Duna Vidéke Hulladékgazdálkodási Önkormányzati Társulás
Ercsi Járóbeteg-szakellátó Egészségügyi Központ Közhasznú Nonprofit Korlátolt Felelősségű Társaság
Szent László Völgye Többcélú Kistérségi Társulási

A települések közötti kis távolságok különösen fontossá teszik a kommunikációt, koordinációt a közfeladatok ellátása terén is a szomszédos települések között, hiszen számos itt élő számára bizonyos szolgáltatások akár kisebb távolságra is elérhetőek a szomszédos településen, mint lakóhelyén.

Baracska a jövőben is fenn kívánja tartani együttműködéseit, illetve azok bővítésére a céljainak megvalósítása érdekében nyitott.

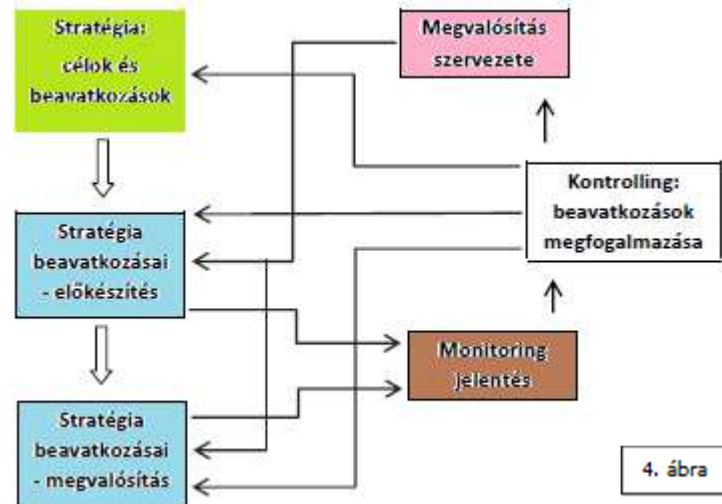
6.4. Monitoring rendszer kialakítása (output és eredményindikátorok meghatározása az egyes akcióterületi beavatkozásokra és az integrált településfejlesztési stratégia intézkedéseire, azok mérési módjának, gyakoriságának rögzítése; a monitoring rendszer működtetési mechanizmusának meghatározása)

6.4.1 A monitoring rendszer működtetési mechanizmusának meghatározása

A monitoring az a programalkotást követő nyomon követési folyamat, amely a program végrehajtásának eredményességét kíséri figyelemmel és visszacsatol a végrehajtás folyamatába, illetve indokolt esetben a program felülvizsgálatát eredményezheti. A monitoring célja, hogy elősegítse a stratégia hatékony megvalósítását, és biztosítsa, hogy változó külső és belső körülmények mellett is megfelelő erőforrások álljanak rendelkezésre a megvalósításhoz. A monitoring elválaszthatatlan a kontrolling fogalmától, amely a monitoring eredményeit felhasználva, szükség szerint és tervezett módon a stratégia megvalósítási folyamataiba, vagy magába a stratégiába avatkozik be. Fontos, tehát a stratégiában kijelölni a program monitoring

- felelősét
- kivitelezőjét
- gyakoriságát
- formai elvárásait
- a visszacsatolás módját

A monitoring jelentések rendkívül fontos adalékok a program ütemezett (7 éves) felülvizsgálatának megalapozásához, illetve indokolt esetben rendkívüli módosításokat is eredményezhet egy-egy éves jelentés tartalma a programban. A monitoring folyamatát az alábbi ábra összegzi:



A monitoring tevékenység alapvetően belső feladat, azaz a településfejlesztési koncepció és az ITS végrehajtásáért felelős szervezet felelősségi körébe tartozik. Célszerű kijelölni egy személyt, aki felelős a monitoring és értékelési tevékenység koordinációjáért és végrehajtásáért. A monitoringhoz kapcsolódó legfontosabb feladatok:

- a monitoring rendszer kereteinek kialakítása előre elkészített és folyamatosan frissítendő adatbázis megalkotásával;
- az indikátorok aktuális értékének – a terv szerinti gyakorisággal történő – összegyűjtése, rögzítése a monitoring rendszerben;
- rendszeres kapcsolattartás a projektek megvalósításért felelős személyekkel az indikátorok elérését nagymértékben befolyásoló kulcs-, hálózatos és akcióterületi projektek nyomon követése érdekében;
- éves monitoring jelentés készítése, amely tartalmazza a szükségesnek tartott beavatkozásokat a program végrehajtásába (a jelentést a menedzsmentért felelős döntéshozó testületnek kell jóváhagynia).

6.4.2 Indikátorok meghatározása

A monitoring rendszer hatékony működésének egyik alapja a szakmailag megalapozott indikátorkészlet meghatározása. Az alkalmazott mutatókkal szembeni alapvető kritériumok az alábbiak:

- **Specifikus** – az indikátor arra a célkitűzésre vonatkozik, aminek az eredményét, hatását méri;
- **Mérhető** – az indikátor számszerűen (mértékegységgel) kifejezhető;
- **Elérhető** – az indikátor bázis- és célértékét viszonylag gyorsan, könnyen és költséghatékony módon meg kell tudni határozni;
- **Reális** – a valós helyzetből és tervezett beavatkozások várható eredményeiből kiindulva kell egy ténylegesen elérhető célértéket kitűzni;
- **Aktuális** – az indikátornak az adott eredmény vagy output aktuális állapotára kell vonatkoznia, és alkalmasnak kell lennie időbeli nyomon követésre.

A stratégia eredményességének méréséhez elengedhetetlen, hogy a felállított célokhoz indikátorok – a célok elérését jelző mutatók – kerüljenek hozzárendelésre. Az eredményorientáltság erősítése a 2014-2020 közötti időszak EU kohéziós politikájának egyik kiemelt célja, így az eredmények mérése az előző időszakénál hangsúlyosabban jelenik meg a politika végrehajtásának minden területén. Az alkalmazott indikátorok fajtái:

- **Hatásindikátorok:** Ezen indikátorok teljes mértékben egyediek, az adott település sajátosságaihoz illeszkednek. Egy középtávú célhoz – annak összetettsége függvényében – 1-2 db indikátor kapcsolódik. Ezen indikátorok tekintetében a mérhetőség követelménye nem minden esetben teljesíthető. Tekintettel azonban arra, hogy a tematikus célokhoz kapcsolódó indikátorokat mérhető módon kell kialakítani, ezért a hatásindikátorok természetükből adódóan leginkább összetett mutatók és értékeik lehetnek leíró jellegűek is.
- **Eredményindikátor:** Ezeket az indikátorokat a tematikus célok eredményeinek meghatározásához használtuk és az operatív programok eredményindikátorait vettük alapul. Az egyes operatív programok Egyedi Célkitűzéseket fogalmaznak meg és ezen célkitűzésekhez kapcsolódnak az OP eredményindikátorai.
- **Kimeneti/output indikátor:** Az indikátorokat az integrált projektek méréséhez használtuk. Az egyes operatív programokban prioritástengelyenként kerültek meghatározásra az output jellegű mutatók. A tervezés során ezeket a mutatókat – amennyiben ezek illeszkedtek a megvalósításra tervezet beavatkozások (projektek) jellegéhez – a lehető legszélesebb körben beépítettük a monitoring mutatók közé.

6.4.3 A stratégia indikátorai

Az indikátoroknál bázis- és célértékek meghatározása akkor lehetséges, ha a stratégiában megfogalmazott projektek műszaki és tartalmi előkészítettsége eljut abba a fázisba, hogy a hozzájuk kapcsolódó eredmények, hatások és outputok azonosíthatóak és számszerűsíthetőek lesznek. Amennyiben ez lehetséges az egyes indikátorok bázis- és célértékeinek meghatározását/pótlását az ITS monitorozása során kell elvégezni.